

36

tipů, kam na výlet

# Outdoor

Outdoorový průvodce

## SUMAVA

a okolí



**horydoly**

turistika

cyklistika

běh na lyžích

lyžování

vodní turistika

skalní lezení

 GRADA

# Upozornění pro čtenáře a uživatele této knihy

Všechna práva vyhrazena. Žádná část této tištěné či elektronické knihy nesmí být reprodukována a šířena v papírové, elektronické či jiné podobě bez předchozího písemného souhlasu nakladatele. Neoprávněné užití této knihy bude **trestně stíháno**.

*Používání elektronické verze knihy je umožněno jen osobě, která ji legálně nabyla a jen pro její osobní a vnitřní potřeby v rozsahu stanoveném autorským zákonem. Elektronická kniha je datový soubor, který lze užívat pouze v takové formě, v jaké jej lze stáhnout s portálu. Jakékoliv neoprávněné užití elektronické knihy nebo její části, spočívající např. v kopírování, úpravách, prodeji, pronajímání, půjčování, sdělování veřejnosti nebo jakémkoliv druhu obchodování nebo neobchodního šíření je zakázáno! Zejména je zakázána jakákoliv konverze datového souboru nebo extrakce části nebo celého textu, umístování textu na servery, ze kterých je možno tento soubor dále stahovat, přitom není rozhodující, kdo takovéto sdílení umožnil. Je zakázáno sdělování údajů o uživatelském účtu jiným osobám, zasahování do technických prostředků, které chrání elektronickou knihu, případně omezují rozsah jejího užití. Uživatel také není oprávněn jakkoliv testovat, zkoušet či obcházet technické zabezpečení elektronické knihy.*



36 tipů, kam na výlet

# outdoor

*Outdoorový průvodce*

## SUMAVA

a okolí

Jakub Turek a kolektiv

**Outdoorový průvodce**

# ŠUMAVA a okolí

Kolektiv autorů Horydoly.cz: Martina Vampulová,  
Petr Hubka, Hana Korcová a další

Vydala Grada Publishing, a.s.  
U Průhonu 22, 170 00 Praha 7  
obchod@grada.cz, www.grada.cz  
tel.: +420 220 386 401  
fax: +420 220 386 400  
jako svou 2876. publikaci

Odpovědná redaktorka Magdaléna Jimelová  
Grafická úprava a sazba Eva Hradiláková

Fotografie Petr Hubka (29, 30, 32–34, 42–43, 46, 47), Jakub Turek (24, 35–37,  
77, 79–92, 95–100, 104–105, 116–118), Hana Suchá (78, 110, 113–115),  
Kateřina Davidová (16, 31, 33, 39–41, 45, 50–53), Ondřej Turek (20–21, 38,  
49, 62, 102–103), Petr Matoušek (22), Daniel Kolman (56), Hana Korcová (76),  
Fotobanka.cz (18–19, 23, 55), Xterra (108–109), ČEZ (7, 25, 28, 101),  
Krumlovský vodácký maraton (111–112), Obecní úřad Střelské Hoštice (34),  
Skiareál Lipno (69–71), Skiareál Špičák (64–65), Skiareál Hochficht (72–75),  
Plzeňské pivovary (44), Libín-S (54) a archiv Grada Publishing

Návrh obálky Eva Hradiláková

Počet stran 120

První vydání, Praha 2007

Vytiskly tiskárny PBTisk Příbram  
Prokopská 8, Příbram IV

Všechna práva, především právo na rozmnožování a šíření díla, stejně jako právo  
na překlad, jsou vyhrazena. Žádná část tohoto díla nesmí být v jakémkoliv formě  
reprodukována bez písemného povolení vydavatelství, též nesmí být použitím  
elektronických systémů zpracovávána, zálohována, rozmnožována nebo šířena.

© Grada Publishing, a.s., 2007

ISBN 978-80-247-2024-1 (tištěná verze)  
ISBN 978-80-247-6251-7 (elektronická verze ve formátu PDF)  
© Grada Publishing, a.s. 2011

# OBSAH

## HORY PLNÉ JEZER A ŘÍČEK

ŠUMAVA .....	7
MAPY ŠUMAVY A OKOLÍ S VYZNAČENÝMI VÝLETY .....	9
ŠUMAVSKÁ HITPARÁDA .....	17

## TURISTIKA

1. Jihočeskými Benátkami od mlýna k mlýnu .....	18
2. Libínské rozhledy .....	20
3. Po stezkách strážců hranic .....	22
4. Tady přišel Žižka o druhé oko .....	23
5. Čistá energie z historických elektráren .....	25
Černé jezero .....	25
Muzeum západočeské energetiky .....	27
Čeňkova pila .....	28
6. Z Modravy na Lužný .....	29
7. Nejkrásnější jezero na Šumavě .....	32
8. Střelské Hoštice nabízejí muzeum řeky Otavy .....	34
9. Moderní umění na hradě Klenová .....	35

## CYKLISTIKA

10. Dlouhé kopce okolo Kvildy .....	39
11. Na kole k prameni Vltavy .....	42
12. Na Knížecí Pláně .....	44
13. Nejstudenější místo v Česku .....	46
14. Plešná drsnárna .....	47

## BĚHÁNÍ NA LYŽÍCH

15. Zadovská legenda .....	50
16. Schwarzenberský kanál – místo smrti poslední medvědice .....	54
17. Werichovým údolím podél říčky Ostružná .....	56
18. Na běžky do německého Mitterdorfu .....	58
19. Bílá dálnice po šumavských pláních .....	59

## SJEZDOVKY PRO ZKUŠENÉ I ZELENÁČE

20. Špičák a Železná Ruda .....	62
21. Skiareál Lipno pro celou rodinu .....	69
22. Do rakouského Hochfichtu za nejlepšími sjezdovkami .....	72
<b>PŘEHLED ŠUMAVSKÝCH SKIAREÁLŮ .....</b>	<b>75</b>

## VODNÍ TURISTIKA

23. Jednodenní výlet po vodě do Rabí .....	76
24. Adrenalin na Otavě .....	79
25. S rodinou na kajacích mezi vlnami .....	83
26. Úhlava skoro bez vodáků .....	85
27. Teplá Vltava – to se musí .....	89
28. Čertovy proudy – nejtěžší voda v Česku .....	93
29. Vltava jako vodácká dálnice .....	95
30. Lipno – horské moře .....	101
31. Vodácké poháry na Blanici .....	102
32. Rodeo na evropské úrovni v Plattlingu .....	104
Ochránci Šumavy nechťejí vodáky v národním parku .....	106
<b>STUPNICE OBTÍŽNOSTI ŘEK .....</b>	<b>107</b>

## A DALŠÍ AKTIVITY NAVÍC

33. Xterra štafety v Hluboké nad Vltavou .....	108
34. Šumavské léto s párou .....	100
35. Krumlovský vodácký maraton .....	111
36. Skalní lezení .....	113
<b>OBTÍŽNOST SKALNÍHO LEZENÍ .....</b>	<b>115</b>

## DODATKY

<b>UMĚLÉ HOROLEZECKÉ STĚNY V POŠUMAVÍ .....</b>	<b>116</b>
<b>PŮJČOVNY OUTDOOROVÉHO VYBAVENÍ .....</b>	<b>116</b>
<b>PŮJČOVNY LODÍ NA VLTAVĚ .....</b>	<b>116</b>



V Česku je možné vidět všechny krásy světa v lidském měřítku, bez nebezpečí, bez velkého cestování. Stačí přijet, chodit a vnímat. A zažít spoustu malých dobrodružství. Proto přijměte starobylé české pozvání: „Buďte vítáni!“

Na horských hřebenech lze dojít od jedné turistické chaty nebo usedlosti k druhé ne déle než za hodinu, při splouvání řek stačí pohodlné kánoe, při paraglidingu lze přistát téměř kdekoliv a na cyklistickém výletě vždy narazíte na příjemnou hospůdku. Česko nabízí nejhustší síť turistických značených cest na celém světě. Nemůžete se tu ztratit, povedou vás rozcestníky, šipky a značky na stromech. Všechny trasy jsou vyznačené na turistických mapách. Taková je i Šumava.

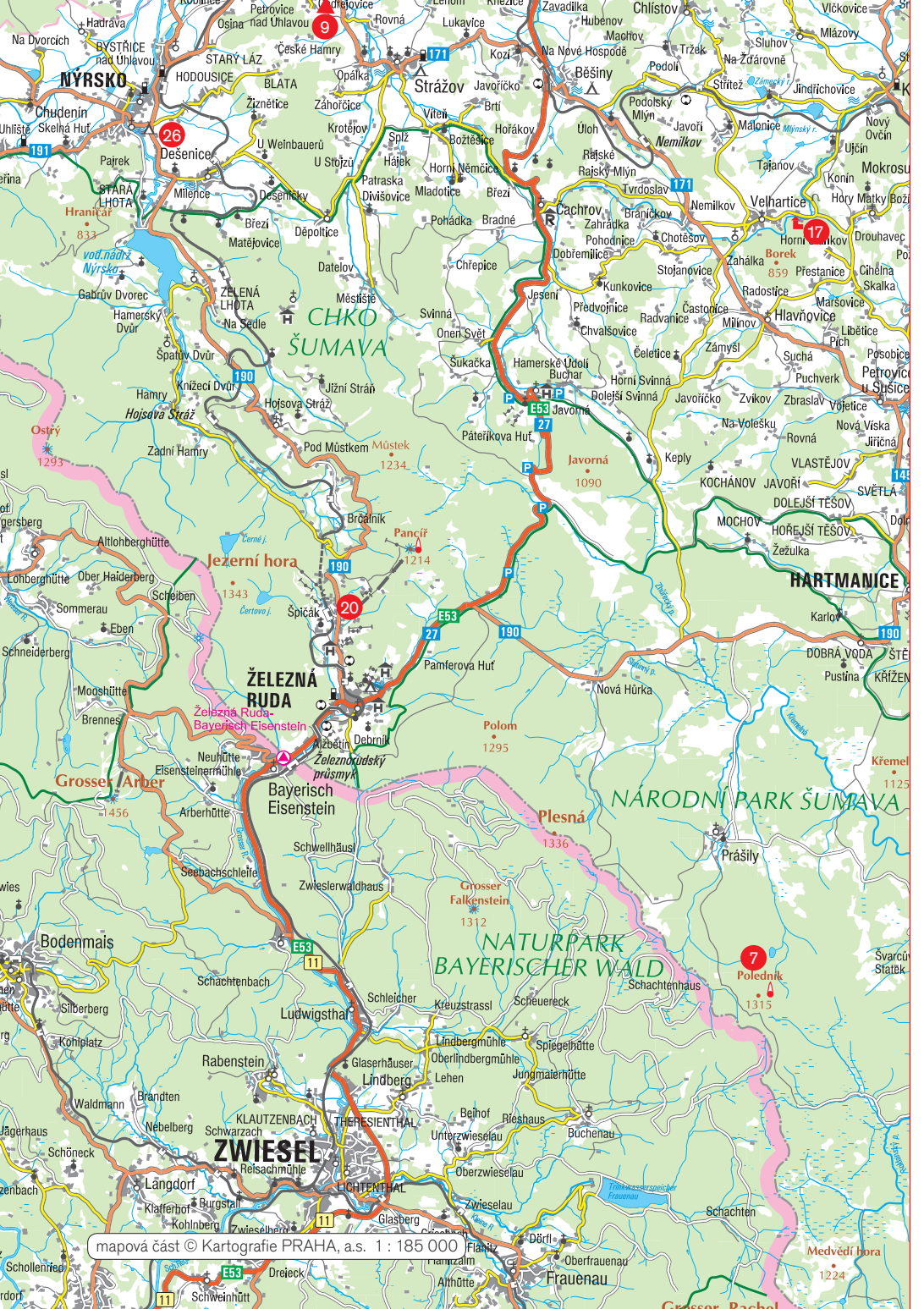
Hluboké lesy, rozsáhlá rašeliniště a stovky potůčků stékajících z šumavských úbočí jsou zdrojem vody nejkrásnějších zlatonosných řek – Vltavy, Vydry a Otavy. V lesích nad Železnou Rudou lákají k výpravě Černé a Čertovo jezero s hladinami černými jako sklo. Pohraniční silničky procházející panenskou přírodou nebo dávno opuštěnými vesnicemi jsou jako stvořené pro



pěší a cyklistické výlety. Od největší české přehrady Lipno až po chodský Čerchov se rozkládá národní park a v jeho jádru přísně chráněné lokality – Boubinský prales, Prášílské jezero a Modravské slatě.

Přijměte pozvání do krajiny, kam se za rekreací a turistikou rád vrací snad každý obyvatel České republiky. Kolektiv autorů tohoto netradičního outdoorového průvodce vám nabízí, kam se na Šumavě podívat a co tam zažít nejen na nejznámějších trasách, ale také trochu stranou a někdy i divoce. Budeme rádi, když se necháte inspirovat, abyste tyto rozlehlé hory poznali i z jiné stránky než jen jako krajinu ubíhající za okénkem vašeho rychlého auta.

*Jakub Turek*



mapová část © Kartografie PRAHA, a.s. 1 : 185 000







# STRAKONICE

# VOLYNĚ

# PRÁCHEŇ

mapová část © Kartografie PRAHA, a.s. 1 : 185 000

**Boubín**  
1363

Volovice  
961

PERLOVICE

Miřetice



# PÍSEK

# BECHYŇE

# TYN nad Vltavou

# PROTIVÍN

# NETOLICE

# ZLIV

# HLUBOKÁ nad Vltavou

# VODNÁNY

# Albrechtice nad Vltavou

# Vysoký Kamýk

# Dráteň

# Divčice

# Hlavatce

# Němčice

# Zábří

# Čáslav

# Čáslav

# Čáslav

# Čáslav

# Čáslav

# Čáslav

# Čáslav

# Čáslav

# Čáslav

# Čáslav

# Čáslav

# Čáslav

# Čáslav

# Čáslav

# Čáslav

# Čáslav

# Čáslav

# Čáslav

# Čáslav

# Čáslav

# Čáslav

# Čáslav

# Čáslav

# Čáslav

# Čáslav

# Čáslav

# Čáslav

# Čáslav

# Čáslav

# Čáslav

# Čáslav

# Čáslav

# Čáslav

# Čáslav

# Čáslav

# Čáslav

# SEMICE

# SEMICE

# SEMICE

# SEMICE

# SEMICE

# SEMICE

# SEMICE

# SEMICE

# SEMICE

# SEMICE

# SEMICE

# SEMICE

# SEMICE

# SEMICE

# SEMICE

# SEMICE

# SEMICE

# SEMICE

# SEMICE

# SEMICE

# SEMICE

# SEMICE

# SEMICE

# SEMICE

# SEMICE

# SEMICE

# SEMICE

# SEMICE

# SEMICE

# SEMICE

# SEMICE

# SEMICE

# SEMICE

# SEMICE

# SEMICE

# SEMICE

# SEMICE

# SEMICE

# SEMICE

# SEMICE

# SEMICE

# SEMICE

# SEMICE

# SEMICE

# SEMICE

# SEMICE

# SEMICE

# SEMICE

# SEMICE

# SEMICE

# SEMICE

# SEMICE

# SEMICE

# SEMICE

# SEMICE

# SEMICE

# SEMICE

# SEMICE

# SEMICE

# SEMICE

# SEMICE

# SEMICE

# SEMICE

# SEMICE

# SEMICE

# SEMICE

# SEMICE

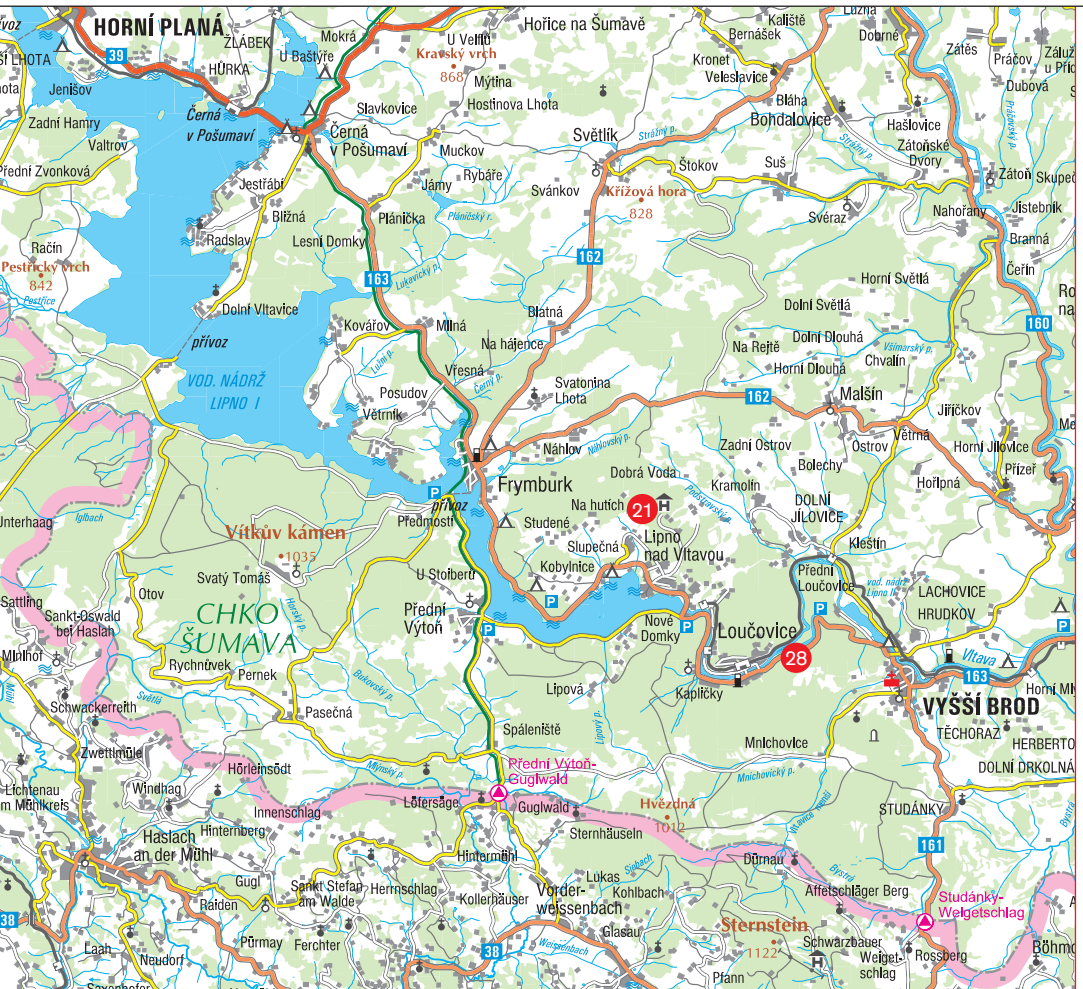
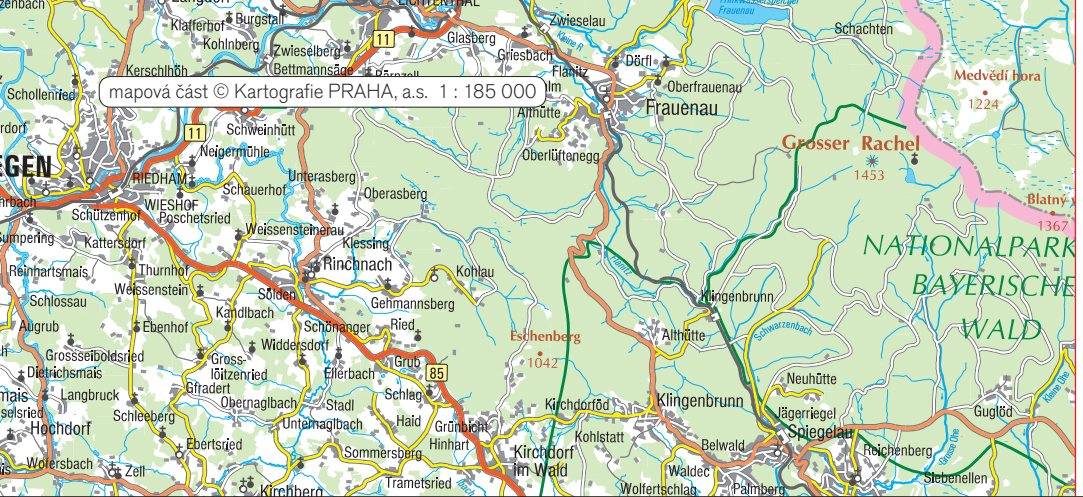
# SEMICE

# SEMICE

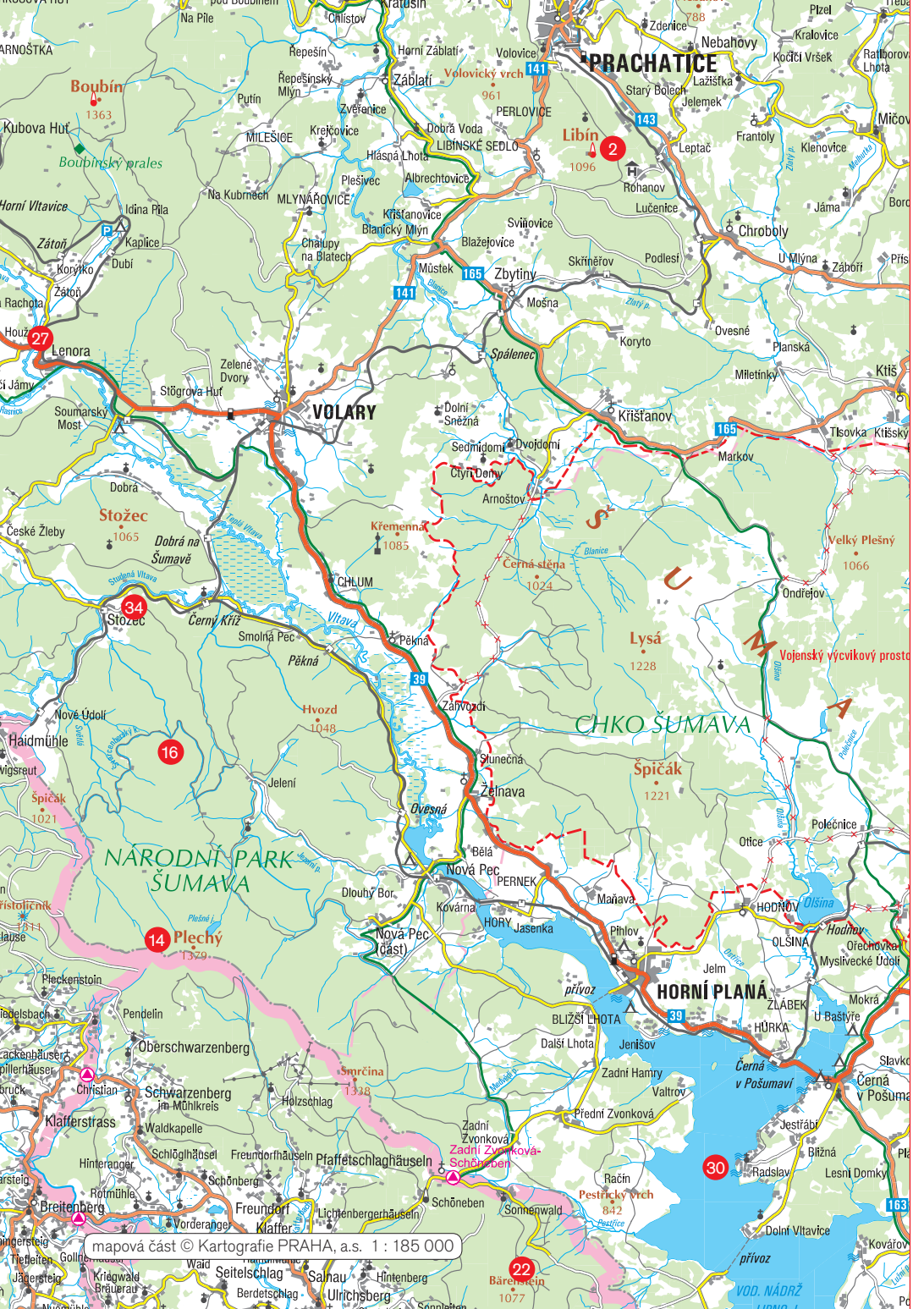
# SEMICE

# SEMICE

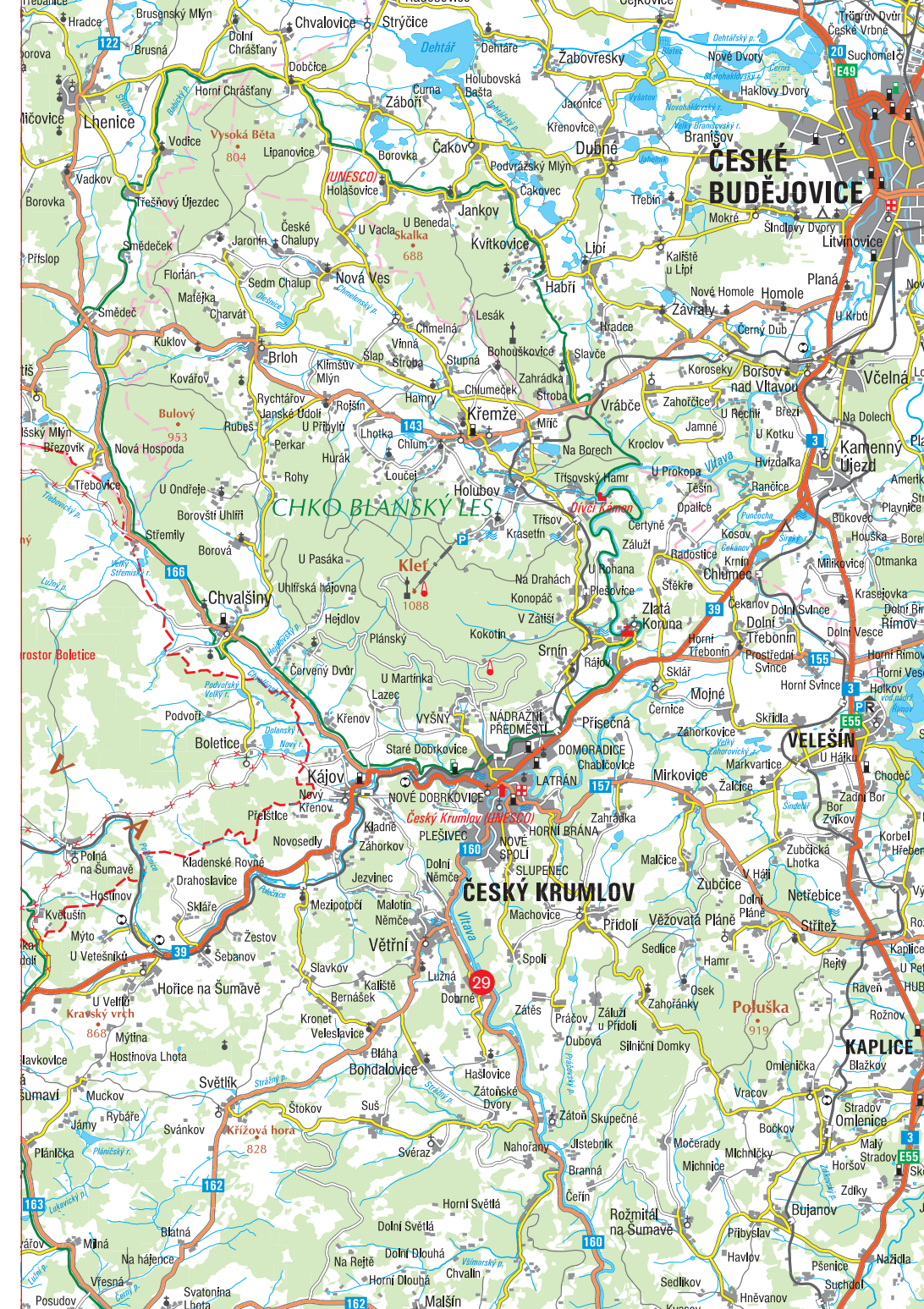
# SEMICE







mapová část © Kartografie PRAHA, a.s. 1 : 185 000







# ŠUMAVSKÁ HITPARÁDA



Pokud na Šumavu zavítáte a nevidíte přitom sedm jejích největších atrakcí, jako byste tam snad ani nebyli.

## **Pramen Vltavy**

Pramínek vytékající z rašelinišť v nadmořské výšce 1170 metrů je pro pěší turisty místem číslo jedna při jejich pobytu na Šumavě.

## **Vydra**

Nejdivočejší česká řeka se prodírá hlubokým kamenitým korytem.

## **Laka**

Jezero v nadmořské výšce 1100 metrů je připomínkou ledovcové historie Šumavy, říká se mu též mořské oko.

## **Vyšší Brod**

Cisterciácký klášter se slavným gotickým vyšebrodským oltářem.

## **Rožmberk**

Středověký hrad nad hladinou Vltavy je rodovým sídlem a muzeem Buquoyových šlechticů.

## **Boubín**

Tento známý prales je chráněnou rezervací již více než sto let.

## **Lipno**

České moře, největší vodní plocha v Česku, umožňuje nejen slunění na plážích, ale také jachting, windsurfing a v zimě kiteboarding.

# TURISTIKA

## 1 *Jihočeskými Benátkami od mlýna k mlýnu*



Ve Vodňanech vám bude nejlepším průvodcem naučná stezka, která představuje jihočeské vodní mlýny. Její trasa vede z města do Křtětic podél říčky Blanice. Měří čtyři kilometry a máji sedm informačních tabulí, které přibližují historii vodních mlýnů v regionu.

Stezka začíná u vodňanského mlýna Mayerů, pokračuje okolo pokusnictví rybářské školy, podél mlýnského náhonu k jezu zvanému Železňák. Turisté zde

Jihočeské Benátky – tak se přezdívalo ve středověkých latinských textech Vodňanům kvůli okolním rybníkům. Není tedy divu, že voda v různých formách pomáhala místním obyvatelům po staletí. Pěstování ryb pokračuje dodnes, vodní mlýny se však již nepoužívají. Přesto se i dnes můžete potěšit jejich krásou a technickou fortelností našich předků, kteří je vystavěli.

mohou Blanici překročit a vydat se proti proudu řeky ke kapličce poblíž Křtětic, kde stezka končí. V polovině trasy je k dispozici krytý altán s lavičkami na odpočinek i jako ochrana před deštěm.

### **Jak se tam dostat**

Do Vodňan jezdí vlak i autobus. Blíží informace o naučné stezce poskytnete na jejím





začátku městské informační středisko na náměstí.

## **Vybavení**

Nepotřebujete nic jiného než lehké pohorky, bundu a svačinu do batůžku.

## **Náročnost**

Čtyřkilometrová stezka je vhodná i pro rodiny s malými dětmi. Na jaře mohou být některé úseky podmáčené.

## **Další aktivity**

Říčka Blanice je na jaře za velké vody, po velkých deštích a při podzimním vypouštění přehrady sjízdná pro vodáky na uzavřených lodích.

## 2 *Libínské rozhledy*

Prachatice jsou dobrým výchozím bodem pro celou Šumavu. Odsud se přes Libínské sedlo lehce dostanete k hornímu konci Lipna a do hvozdů na česko-německo-rakousém trojmezí, přes Vimperk se vám otevře cesta na Kvildu nebo do Boubínského pralesa a krásy Pošumaví si můžete vychutnávat i po cestě na jihovýchod pod majestátnou Kleť a do Českého Krumlova.

Ještě než prořčíte Prachaticemi, můžete se vydat do jejich okolí. Přes Libínské sedlo na vrch Libín, již zdaleka viditelný při příjezdu do Prachatic, údolím Blanice od Strunkovic a Bavorova a zpět.

### **Libínské sedlo před výstupem**

Nejkratší cesta do Libínského sedla vede přímo na jih podél hlavní silnice na Volary po žluté turistické značce. Prudkým stoupáním si zkrátíte serpentýny, kterými do sedla supí automobily směřující dále na Šumavu,

a po třech kilometrech dojdete do osady s několika hospůdkami a možností ubytování v rodinných penzionech i turistické chatě. Na Libínské sedlo je možné dojít i delší trasou z Prachatic po zelené značce, která vede více lesem a je určena náročnějším turistům.

### **Po vrstevnicích, nebo kolmo na ně**

Ze sedla můžete pokračovat buď kolmo na vrstevnice po modré značce (pozor, zdolává se tu na dvou kilometrech převýšení 240 metrů), anebo po lesní silničce postupně po zelené, žluté a modré značce pozvolna s krátkým koncovým stoupáním. Budete-li mít štěstí na dobré počasí, z rozhledny na vrcholu Libína (1093 m n. m.) uvidíte na jedné straně Prachatice, velkou část Písecka a Temelín, na druhé straně Šumavu a přes ní třeba i vzdálené Alpy. Zděná rozhledna přiléhá k turistické chatě, kde si můžete dát občerstvení.



Zpět do Prachatic se dostanete prudkým padákem po červené z nižšího vrcholu libínské hory se zastávkou u kaple U Patriarchy s obnovenou křížovou cestou. Šest kilometrů dlouhá cesta stále s kopce přes Lázně sv. Markéty se dá zvládnout v pohodě za hodinu.

## Otevírací doba

Rozhlednu na Libíně lze navštívit v kteroukoli roční dobu. Otevírací doba je stejná jako v občerstvení na vrcholu. V případě potřeby je klíč od věže možno sehnat od personálu rodinného hotelu přímo pod věží.

## Jak se tam dostat

Do Prachatic jezdí autobusy z Českých Budějovic, Strakonice a Vodňan. Železniční trať Strakonice–Volary, která odbočuje z hlavního tahu Plzeň–České Budějovice.

## Vybavení

Na celodenní turistický výlet si obujte vyšlápnuté pohorky, oblékněte si pohodlné oblečení, nezapomeňte na nepromokavou bundu, mapu a svačinu do batůžku.

## Náročnost

Maximálně patnáct kilometrů podle vybrané trasy směrem vzhůru na Libín. Délku trasy vyvažuje výšková náročnost. Výlet je ideální pro rodiny s dětmi.

## Další aktivity

**Město Prachatice** patří k nejlépe do zachovaným městským komplexům v České republice. Historické jádro si zachovalo svoji renesanční podobu uvnitř prstence obehnaného městskými hradbami a bylo vyhlášeno městskou památkovou rezervací. Kostel svatého Jakuba, dominanta města, je jednou z nejvýznamnějších pozdně gotických duchovních staveb v jižních Čechách. Zsvěcen je patronu poutníků a kupců, v kostele je také kaple prachatického rodáka sv. Jana Nepomuka Neumanna. Stavbu ze čtrnáctého století drží charakteristická síťová klenba.



Na **lyžařské běžecké trasy** v okolí Prachatic lze nastoupit při dobrých sněhových podmínkách již na okraji města. Pravidelně udržované okruhy od dvou do šesti kilometrů vedou na Libín, Volovický vrch a okolo Dubového vrchu přímo nad městem. O trasy pečuje město Prachatice.

**Zámek Kratochvíle** se nachází mezi rybníky a jezdeckými dvory na trase mezi Prachaticemi a Netolicemi. Je renesanční perlo italského stavitelství a v létě se sem sjíždějí rodiny z celé republiky, aby zhlédli unikátní komplexní expozici českého kresleného a loutkového filmu. Každým rokem v srpnu zde probíhá festival netradičního divadla „Kratochvílení“ pod taktovkou souboru Teatro Continuo. V okolí zámku je několik jezdeckých škol, které umožňují vyjíždky po okolí.

**SkyDiveClub** na letišti u Strunkovic nad Blanicí nabízí adrenalinové zážitky ve formě tandemových seskoků nebo výcviku pro běžné seskoky padákem. Vyhlídkové lety nad Šumavou jsou možné po domluvě.