

31 tipů, kam na výlet

# Outdoor

Outdoorový průvodce

## KRKONOŠE



**horydoly**

lyžování

snowboarding

běh na lyžích

turistika

cyklistika

vodní turistika

 GRADA

# Upozornění pro čtenáře a uživatele této knihy

Všechna práva vyhrazena. Žádná část této tištěné či elektronické knihy nesmí být reprodukována a šířena v papírové, elektronické či jiné podobě bez předchozího písemného souhlasu nakladatele. Neoprávněné užití této knihy bude **trestně stíháno**.

*Používání elektronické verze knihy je umožněno jen osobě, která ji legálně nabyla a jen pro její osobní a vnitřní potřeby v rozsahu stanoveném autorským zákonem. Elektronická kniha je datový soubor, který lze užívat pouze v takové formě, v jaké jej lze stáhnout s portálu. Jakékoliv neoprávněné užití elektronické knihy nebo její části, spočívající např. v kopírování, úpravách, prodeji, pronajímání, půjčování, sdělování veřejnosti nebo jakémkoliv druhu obchodování nebo neobchodního šíření je zakázáno! Zejména je zakázána jakákoliv konverze datového souboru nebo extrakce části nebo celého textu, umístování textu na servery, ze kterých je možno tento soubor dále stahovat, přitom není rozhodující, kdo takovéto sdílení umožnil. Je zakázáno sdělování údajů o uživatelském účtu jiným osobám, zasahování do technických prostředků, které chrání elektronickou knihu, případně omezují rozsah jejího užití. Uživatel také není oprávněn jakkoliv testovat, zkoušet či obcházet technické zabezpečení elektronické knihy.*



31 tipů, kam na výlet

# outdoor

*Outdoorový průvodce*

## KRKONOŠE

Grada Publishing

Jakub Turek a kolektiv

**Outdoorový průvodce**

# KRKONOŠE

Kolektiv autorů Horydoly.cz:

Filip Kolman, René Kujan, Jan Doležal,  
Bohuslav Hůlka a další

Vydala Grada Publishing, a.s.  
U Průhonu 22, 170 00 Praha 7  
obchod@grada.cz, www.grada.cz  
tel.: +420 220 386 401  
fax: +420 220 386 400  
jako svou 2840. publikaci

Odpovědná redaktorka Magdalena Hrábková

Jazyková úprava Jitka Benešová

Grafická úprava a sazba Eva Hradiláková

Fotografie Daniel Kolman (7, 47–49, 52–56, 63, 64, 68, 71–74,  
77–79, 86, 90–95, 117), Hana Suchá (18–20, 25, 34, 46, 84–85),  
Jakub Turek (16, 21–24, 27–31, 42–45, 50, 57–62, 64, 66–67,  
70, 82, 88–89, 96–107, 112–113, 116), Štěpán Ptáček (108–109),  
Ondřej Turek (39–41), Snowpark Pec (36), Ski Pec (36–38), Mega Plus  
(78), CzechTourism (75–76, 83), Sportovní klub vozičkářů (110–111),  
První bobová (114–115), Fotobanka.cz (80–81) a archiv Grada Publishing

Návrh obálky Eva Hradiláková

Počet stran 120

První vydání, Praha 2007

Vytiskly tiskárny PBTisk Příbram  
Prokopská 8, Příbram IV

Všechna práva, především právo na rozmnožování a šíření díla, stejně jako právo na překlad, jsou vyhrazena. Žádná část tohoto díla nesmí být v jakékoliv formě reprodukována bez písemného povolení vydavatelství, též nesmí být použitím elektronických systémů zpracovávána, zálohována, rozmnožována nebo šířena.

© Grada Publishing, a.s., 2007

ISBN 978-80-247-2025-8 (tiskovaná verze)  
ISBN 978-80-247-6252-4 (elektronická verze ve formátu PDF)  
© Grada Publishing, a.s. 2011



# OBSAH

## NEJVYŠŠÍ HORY MEZI ALPAMI A SKANDINÁVIÍ

<b>KRKONOŠE</b> .....	7
-----------------------	---

MAPY KRKONOŠ S VYZNAČENÝMI VÝLETY .....	8
---	---

<b>KRKONOŠSKÁ HITPARÁDA</b> .....	17
-----------------------------------	----

## SJEZDOVÉ LYŽOVÁNÍ A SNOWBOARDING

1. Nejprudší „padák“ v Harrachově .....	18
2. Nejdelsí svezení v Rokytnici .....	21
3. Rokytnice – lyžařský ráj začátečníků .....	24
4. Lyžařské safari ve Špindlu .....	28
5. Pec pod Sněžkou – úžasný výhled na nejvyšší horu .....	36
6. Černý Důl je skiareál pro zábavu .....	39
7. „Ochutnejte“ noční Krkonoše .....	42

STUPNICE OBTÍŽNOSTI SJEZDOVÝCH TRATÍ .....	43
--	----

HLAVNÍ KRKONOŠSKÉ SKIAREÁLY .....	44
-----------------------------------	----

## BĚHÁNÍ NA LYŽÍCH

8. Rokytnická lyžařská turistika .....	46
9. Ze „Špindlerovky“ na Labskou boudu .....	48
10. Za dva dny přes Krkonoše .....	52
11. Krkonošská lyžařská cesta .....	57
12. Nejlepší „běžkařský“ stadion .....	62
13. Krkonoše stále s kopce .....	63
14. Severními srázy Sněžky do Polska .....	66
15. Po stopách Hanče a Vrbaty .....	68

## TURISTIKA

16. Klasická cesta Obřím dolem na Sněžku .....	70
17. Pěšky na Sněžku z Polska .....	72
18. Na Sněžku s dětmi .....	75
19. Expresem na utopence .....	78
20. Rýchory úplně na východě .....	80

## CYKLISTIKA

21. Zlaté návrší na kole .....	82
22. Strážný je i není v horách .....	88
23. Dlouhý sjezd z Výrovky .....	91

## VODNÍ TURISTIKA

24. Jizera chytne vodácké srdce .....	96
25. „Labičko“ pro všechny vodáky .....	102
26. Když Krkonoše tečou .....	104
STUPNICE OBTÍŽNOSTI ŘEK .....	106

## A DALŠÍ AKTIVITY NAVÍC

27. Noc tuleníh pásů .....	108
28. Orientační závody vozíčkářů ve Vrchlabí .....	110
29. Honem, jdeme sáňkovat .....	112
30. Bobová dráha bez ledu .....	114
31. Paragliding od lanovek .....	116
METEOROLOGICKÉ INFORMACE .....	117

# NEJVYŠŠÍ HORY MEZI ALPAMI A SKANDINÁVIÍ

## KRKONOŠE

Krkonoše jsou hory pohádkového vládce Krakonoše. Místní lidé ho mají za vlídného šedovousého starce, jenž dohlíží na spravedlnost v podhůří. Zároveň ovšem vládne vichřicím, sněhovým bouřím a krupobitím. Nebývalo tomu tak vždy. Rýbrcoul byl ještě před sto lety nevyzpytatelný a často zlý pán. Vládl nad životy svých poddaných schovaných v bídných chaloupkách na úbočích hor. Bořil, ničil, zapaloval a nechával hladovět.

Nejdrsnější hory mezi Alpami a Skandinávií jsou cílem tisíců lidí v létě a milionů v zimě. Nejvíce ze svých krás odhalí těm, kteří neváhají nazout pohorky nebo běžky a vyrazí na hřebeny. Nejkrásnější jsou v okamžicích, kdy hřebeny ozařuje slunce, ale v údolích leží mlha, ze které vykukují jen špičky turistických rozhleden na okolních kopcích.

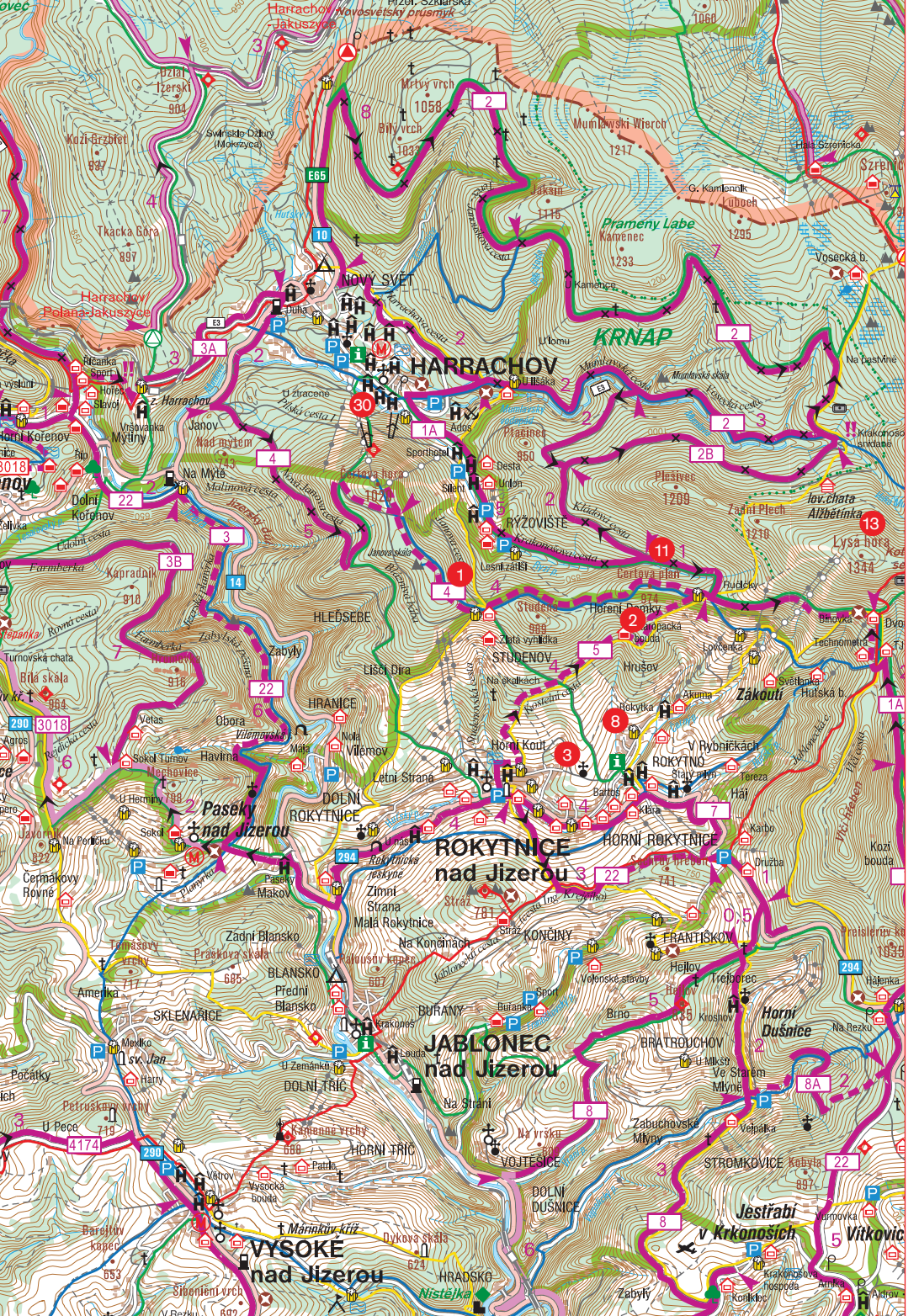
Vysoko na horských loukách lákají k návštěvě tzv. boudy, horské chaty, které zde stojí už stovky let. Dá se v nich dobře najíst, přespat nebo jen na chvíli schovat před deštěm. Neváhejte a užijte si zdejší přírodu! Určitě nebudete litovat – stejně jako kolektiv



autorů tohoto netradičního outdoorového průvodce. Budeme rádi, když se necháte inspirovat právě k tomu, co vás nejvíce baví. Potěší nás samozřejmě, pokud v průvodci najdete i něco jiného, co vás osloví a přinutí poznat Krkonoše z jiných stránek než obvykle.

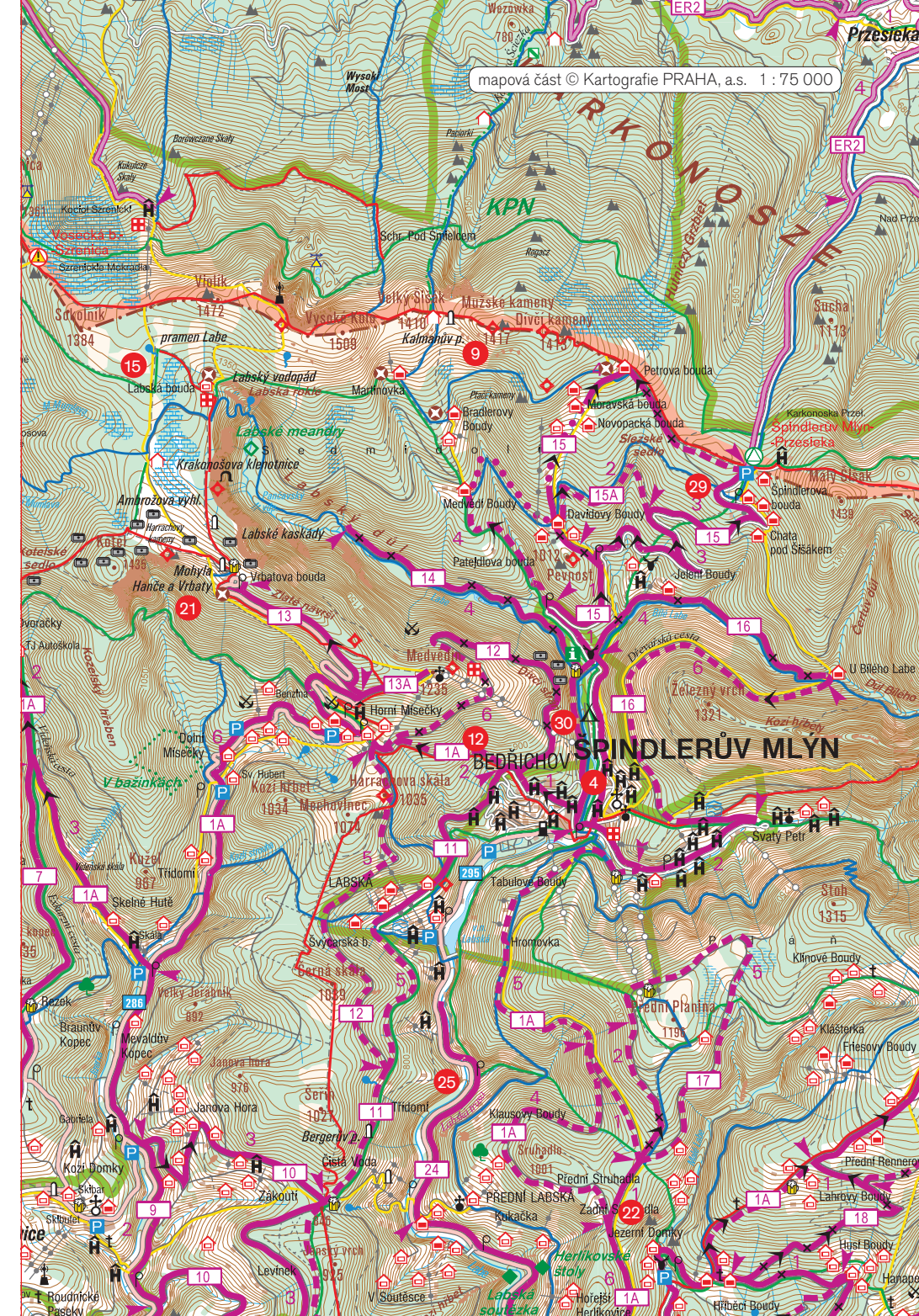
*Jakub Turek*







mapová část © Kartografie PRAHA, a.s. 1 : 75 000









mapová část © Kartografie PRAHA, a.s. 1 : 75 000



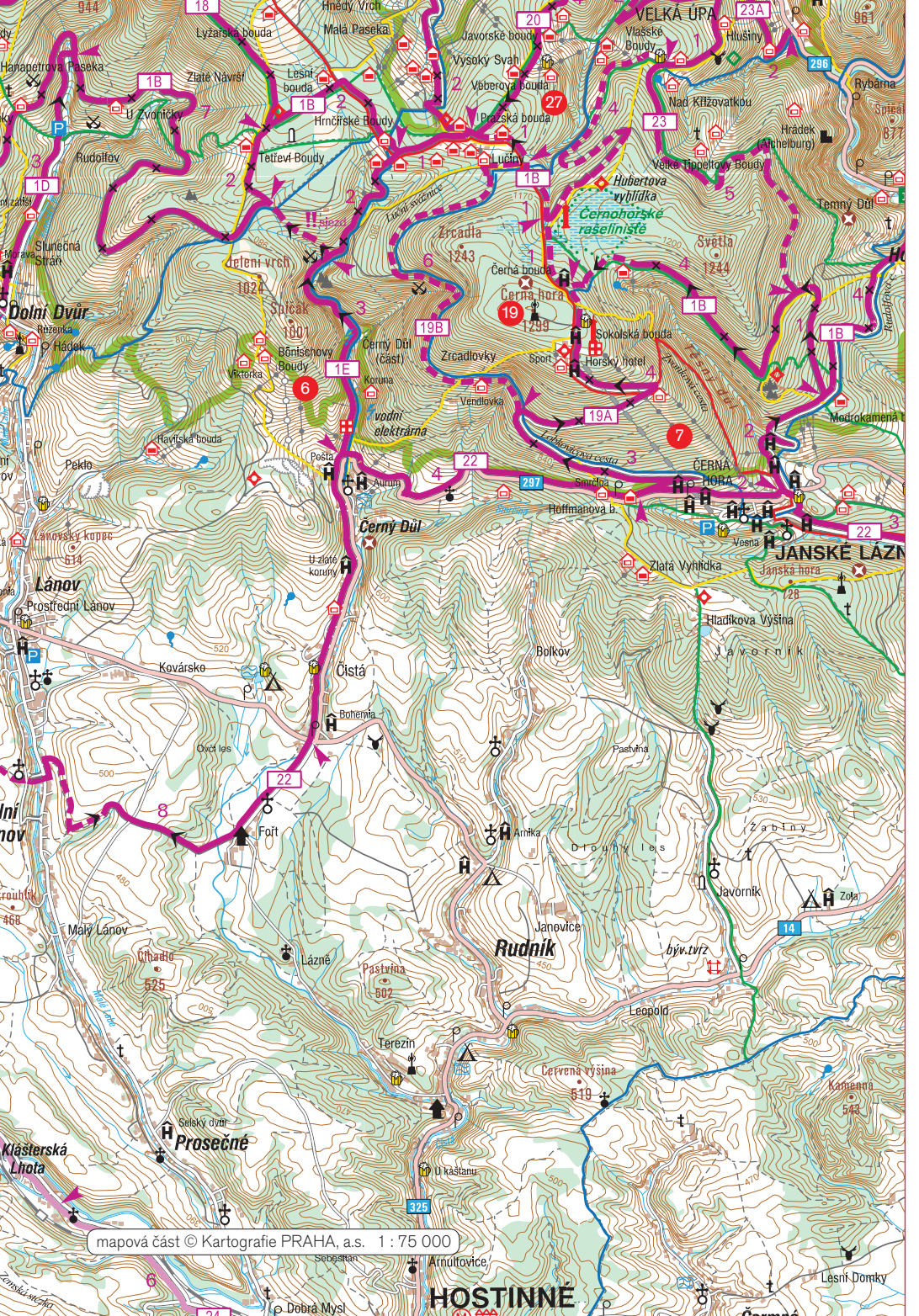












mapová část © Kartografie PRAHA, a.s. 1 : 75 000

HOSTINNĚ









# KRKONOŠSKÁ HITPARÁDA

Co byste v Krkonoších neměli vynechat? Přece Sněžku! Ale kromě ní také dalších šest míst, kde by měla noha každého správného turistu zanechat svůj otisk.

## Sněžka

Nejvyšší české hora Sněžka (1602 m n. m.) je symbolem všech českých hor. Převyšuje své okolí o dobrých dvě stě metrů a poskytuje dokonalý kruhový rozhled. Několikahodinová pěší túra za dalekými rozhledy se za jasných dní vyplatí. Pohodlnější turisté mohou vyjet až na vrchol lanovkou z obce Pec pod Sněžkou.

## Žalý

Prastará kamenná rozhledna stojí za návštěvu, přehlédnete z ní téměř celý hřeben Krkonoš.

## Pramen Labe

Vysoko v horách, a přesto lehce dostupná studánka, je hojně navštěvovaným začátkem evropského veletoku.

## Špindlerův Mlýn

Sportovní centrum Krkonoš je místo, kde se jezdí na horském kole, splouvá se divoká voda na raftu anebo se zde jezdí na jedné z nejdelsích letních bobových drah. Kdo má raději sportování pod střechou, najde tu tenisové kurty, bowlingové a kuželkářské dráhy či plavecké bazény.

## Zámek Vrchlabí

Starobylé horské městečko nabízí vše, co od něj návštěvníci očekávají. Zachovalé dřevěné domy a gotický kostel na náměstí, renesanční zámek a barokní augustiniánský klášter.

## Obří důl

Divoké strmé údolí, vodopády a nad nimi vysokohorské rašeliniště vytvářejí nejdivočejší kout krkonošské přírody.

## Harrachov

Nejstarší sklárna v Evropě existuje v podhorském městečku už 300 let. Návštěvníci procházejí mezi skláři, kteří před jejich očima v historických pecích vyfukují z horké hmoty sklenice nebo brousí pomocí vodního mlýna mohutné skleněné vázy.

# SJEZDOVÉ LYŽOVÁNÍ A SNOWBOARDING

## 1 Nejprudší „padák“ v Harrachově

Býval to postrach lyžařů a stále zůstává jednou z nejprudších a nejtěžších tratí v Česku. Řeč je o černé sjezdovce z Čertovy hory nad Harrachovem.

Sedačkovou lanovkou se necháte vyvézt z Rýžoviště na „Čerťák“ do tisícimetrové nadmořské výšky. O víkendech často vystojíte více než půlhodinovou frontu, ale ani ve všední dny nemůžete čekat, že pojedete nahoru hned. Harrachov je zkrátka populární zimní středisko.

### Stále dolů

Nahoře je trochu zmatek v několika směrech – na kterou sjezdovku se vydat. Vy zamíříte doprava na černou. Prvních pár



desítek metrů nenaznačuje, co za okamžik přijde. Najednou se svah ostře sklopí, vy ani nemáte čas zvednout od sněhu oči a podívat se na krásné výhledy do údolí. Už jste v tom až po uši. Pod vámi se otevře kilometr



„padáku“ bez jediné zatáčky. Asi vás v tu chvíli nebude zajímat, že tento rovný úsek sjezdovky má převýšení 250 m z celkových 300 m, kterými celá sjezdovka disponuje. Jestli chcete udržet aspoň trochu „fazónu“ a nohy u sebe v dobrém lyžařském postoji, budete se muset hodně snažit! Sjezdovka je tak prudká, že se dříve neupravovala téměř vůbec, dnes ji sice rolby projíždějí, ale během pár hodin se na ní stejně udělají boule. V čerstvém měkkém sněhu nebo mokřím firmu se kolem poledne mohou vytvořit až metrové hrby, mezi kterými je nutné kličkovat.

## Kde zůstal styl?

Kde zůstala skvělá technika, elegantní styl jízdy a dandyovská ležérnost na lyžích či snowboardu? V tak prudkém terénu jste je odhodili na vrcholu a bojujete s gravitací, která vás chce strhnout k zemi. (Stejně pocity zažívají rekreační lyžaři na všech vyhlášených „padácích“, jako je např. Hahnenkamm v Kitzbühelu, Face ve Val d'Isère nebo rychlostní sjezdovka v Les Arcs.) Lyžařskou čest seberete v první a zároveň poslední zatáčce černé trati, kde se strmost snižuje. Závěrečný buben vám už připadá jako cvičná sjezdovka pro děti. Většina lyžařů si







tenhle zážitek dá jen jednou. I ti nejtříšletější, kteří se na černou vrací častěji, ji však prokládají vedlejší červenou a modrou, aby dali odpočinout roztrášeným nohám a pocuchaným nervům.

## Parametry sjezdovek

Název	Převýšení	Délka
<b>ČERTOVA HORA</b>		
Modrá	300 m	2200 m
Červená I	300 m	1640 m
Červená II	355 m	1850 m
Černá	300 m	1250 m

## Jak se tam dostat

Auto odstavte na centrálním parkovišti na horním okraji Harrachova – hned za autobusovým nádražím. Malá parkoviště na Rýžovišti i v centru městečka bývají v hlavní sezóně beznadějně obsazená.

## Vybavení

K lyžím, hůlkám, botám a kombinéze nezapomeňte přibalit i lyžařskou přilbu.

## Náročnost

Černá sjezdovka není nic pro malé děti a bojácnější lyžaře. Užijte si tu především nevybouřená pubertální mládež na snowboardech i lyžích, ale také dobří technici vyššího věku.

## Nejdelší svezení v Rokytnici 2

Čtyřsedačková lanovka vás vyváží nad hranici lesa. Obvykle tady fouká, Lysá hora jen stěží propichuje mraky, ale je to vstupenka na červenou FIS – nejdelší sjezdovku v Česku.

Lysá hora drží ještě jeden primát. Sjezdaři se na ní dostanou nejvýše v Čechách do výšky 1312 m n. m. Jen na moravském Pradědu se jezdí ještě o pár metrů výše.

